Maßstab 1 : 20 000

1 cm der Karte entspricht 200 m der Natur.

0 250 500 750 1.500 m

Zeichenerklärung:

Topografie, Topografische Einzelzeichen, Verkehrsnetz

Topografie

- Wald, Forst
- Moor, Sumpf, Ried
- Wohnbaufläche
- Gewerbefläche
- Friedhof
- Staatsgrenze
- Landesgrenze
- Gemeindegrenze
- 900 Höhenlinien

Straßen, Wege und Lifte

- B308 Bundesstraße mit Nummer
- LI10 Staats-/Landesstraße
- Kreisstraße
- Gemeindestraße
- Für Kfz gegen Gebühr
- Für Kfz gesperrt
- Hauptwirtschaftsweg
- Wirtschaftsweg
- Fußweg
- Ski-, Schlepplift

Topografische Einzelzeichen

- Berg
- Höhenpunkt
- Kirche
- Kapelle
- Friedhof
- Denkmal
- Ruine
- Sendemast/Turm

Freizeiteinrichtungen und Schenswürdigkeiten

- Gasthof / Unterkunftshaus ganzjährig bewirtschaftet
- Gaststätte ganzjährig bewirtschaftet
- Sennerei
- Parkplatz
- Information
- Museum
- Bushaltestelle
- Aussichtspunkt
- Toilette

Streckeninformation

Loipentyp

- klassischer Stil
- Skating-Technik
- Flutlichtloipe
- Laufrichtung

Schwierigkeit

- leicht
- mittel
- schwer
- Alpsee-Waldsee-Loipe
- Waldsee-Alpsee-Loipe
- Hunde und Fußgänger auf den Loipen verboten!


Loipenstartpunkte

- S1 Oberdorf (mit Starttafel)
- S2 Nordic Sport Park
- B2 Skilift Hopfen
- C5 Obertrogen (mit Starttafel)
- D1 Bauhof (mit Starttafel)
- D3 Sportplatz (mit Starttafel)
- D4 Freibad (mit Starttafel)

Winterwanderwege

- A Winterwanderweg Sulzberg: geräumt, gewalzt, Fußspur
- F Winterwanderweg Oberreute: geräumt, gewalzt

Pflanzenkundliche Schausammlung · Heimatmuseum · Kornhaus · St. Blasius · Lourdeskapelle St. Sebastian · ev. Kirche · Weiler im Allgäu (832) · Trimmpfad · Kapfmühle · Schanzenlift · Geh- und Radweg · Kapfholz · Etsch · Schrettelberg · 747 Kapelle Rieder · Rieder · Saugen · Lanze · Oberberg · Unterberg · Simmerberg · Oberleute · Lift 2 Obergehrenglifte · Lift 1 · Nagelshub · Rastmühle · Beulenbach · Isenbretshofen 844 · Ranzenhöbele · Burkatshofen · Buch · Hahnschenkel · Iringshofen · Gerhofer Bach · Hopfen (838) · Kräutergarten · Hinteregg · Ilingshof · Reiterhof · Kräuterbachholz · Unterscheiben · Oberscheiben · Au · Hasenried · Langenried · Untere Hausbachklamm · Hausbach · Lachershof · Riegen · Kremlermühle · Beule · Eschle · Kremlerbad · Thurn (883) · Gehäyenholz · Skischule · Lift II · Lift I · Katzensteig · Vorderreute · Unterreute · Krähnberg · Brühl · Skimuseum · Allg. Kräutergarten Artemisia · Jagdhaus · Kutten · Kurpark · Feriendorf · Kesselschachen · Irsengund · Hinterreute · Gschwend · Taufach · Eibelebach · Koienbach · Moosmühlbach · Tobel · Längene · Untertrogen · Weißen · Reitschule am Wiesengrund · St. Josef · Obertrogen · Bächen · Stadels · Schönebühl · Martinshöhe · Gaspasholz · Hochsträssstifte · Rodelbahn · Obere Hausbachklamm · Leintobelbach · Rothbach · Mühlenbach · Leintobel · Siebers · Kapelle Siebers · Dressen · Enschenstein · Salmers · Augenkapelle · Salmersberg · Eyenbach · Rothenbach · Mühlenbach · Traube Schnellers · Vorderschweinhöf · Jugendhütte · Rockletobel · Styxenmoos · Ganz nah am Paradies · Verbindung Loipennetz Sulzberg - Oberreute · 2,9 km · Bruckmoos · Im Fuchsstein · Aufdem G'säß · Zeller Berg · Kalter Brunnen · Großgschwend · Mörle · Laufenegg (876) · Berg · Döbilisried · Paradies · Gurgen · Eibelebach · Mittlerer Zellerbach · Zellerbach · Grundholz · Zellers · Zellerbad (915) · Bröger · Müselbach · Eibele · Eibelemühle · Eibele Wasserfälle · Feriendorf · Gullenbach · Eibeleloch · Hütten · Unterhalden · Hermannshansen · Gschwendtobelbrücke · Aach i. Allgäu (648) · Unterlitten (621) · Café Restaurant am Golfplatz · Geiter · Stapfen · Bach · Hl.Leonhard · Riefensberg (781) · Längern · Schwarzen · Unterdorf · Fitnessparcours · Springen · Brunnenau · Simlisgschwend · Landrath · Hermannsberg (796) · Brenner · Badhaus · Nordic Sport Park Sulzberg · Sportheim Stadion · Sulzberg (1013) · Laurenzisaal · Erathen · Leonhardskapelle · Falzkapelle · Falz · Brögen · Ober · Stockreute · Hinterschweinhöf · Hüttenbühl · Heiligenholz · Wildrosenmoos · Moorweiher · Naturlehrpfad · Grenzerpfad · Lindengschwend · Gmeind · Hochsträßstüble · Hochsträss · Panoramaloipe · 5,6 km · Zellerbad · Zellers · Glafberg · Kleiner Bach · Hinterberg · Liftgaststätte nur bei Liftbetrieb geöffnet · Egg · Hütten · Schwarzenb. · Eyentobel · Eyenbach · Haustbach · Schweizer Bach · Hagenberg (Schlepplift) · Neuhaus · Krone Thal · Kuhn · Zollamt · Au · Herberg · Bucherb. · Mühlstatt · Wasserbehälter · Hompmannb. · Schönenbühl · Vitalhotel Linde · Hünegg · Oberköhler · Moorbad · Ach · Fötschern · Fahl · Taube · Eschau · Hompmann · Standbach · Schönengrund (722) · Halden (922) · Stein · Stocker · Krelarb. · Brunst · Gießenbrücke · Trabers · Auf der Egg · Hasen · Weißach · Bolgenach · Lehmstich · Gerbertobel · Oberdreienau · Thal · Hagen · Unterdreienau · Egglismühle · Gletschertopf · Eyenbach · Gerbertobel · Rothach · Schweizer Bach · Leintobelbach · Rothbach · Mühlenbach · Fischbach · Dorfrift · Rodel-hang · Verbindung Hüttenbühl · 2,0 km · Oberköhlerloipe · 3,4 km · Clubloipe · 1,8 km · Verbindung Dorf · 1,3 km · Moosloipe · 3,0 km · 18 Hopfener-Loipe · 5,1 km · 29 Rundhölzle-Loipe · 1,6 km · 28 Sonnen-Loipe · 6,9 km · 32 Kremlerbad-Loipe · 5,4 km · 26 Kleine Obertrogener-Runde · 2,1 km · 25 Große Obertrogener-Runde · 5,7 km · 31 Skilift-Loipe · 1,4 km · 33 Verbindungsloipe Oberreute - Sulzberg · 5,8 km · Panoramaloipe · 5,6 km



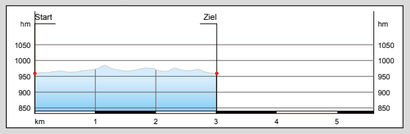


Loipen in Sulzberg

Moosloipe

FLUTLICHT Mo.–Fr. 17–20:30 Uhr

gebührenpflichtig



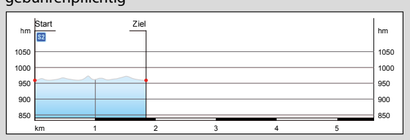
Startplatz NSP S2 **Länge** 3,0 km
Schwierigkeit leicht **Höhenmeter** 55 hm

Die Moosloipe führt Sie durch reizvolles Wald-, Wiesen- und Moorgebiet und ist für jedermann geeignet.
Diese Loipe ist schneesicher und daher auch in schneearmen Wintern meistens gespurt.
Flutlicht von Montag bis Freitag, 17 Uhr bis 20.30 Uhr.

Clubloipe

FLUTLICHT Mo.–Fr. 17–20:30 Uhr

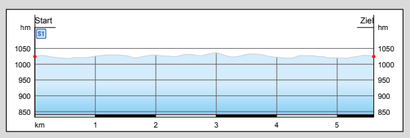
gebührenpflichtig



Startplatz NSP S2 **Länge** 1,8 km
Schwierigkeit schwer **Höhenmeter** 42 hm

Die Clubloipe ist ein kurzer anspruchsvoller Rundkurs und dient bei Wettkämpfen als Rennstrecke. Kann beschneit werden. Flutlicht von Montag bis Freitag, 17 Uhr bis 20.30 Uhr.

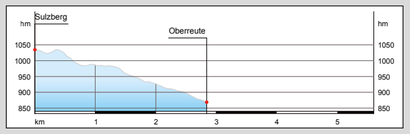
Panoramaloipe



Startplatz Oberdorf S1 **Länge** 5,6 km
Schwierigkeit leicht **Höhenmeter** 68 hm

Auf den ersten Kilometern fällt es schwer, sich auf die Loipe zu konzentrieren. Über das Tal hinweg schweift Ihr Blick über unzählige schneefunkelnde Bergspitzen von den Allgäuer Alpen über die Bregenzerwälder Berge bis zum Säntis in der Schweiz. Ohne nennenswerte Steigung durchlaufen Sie Hochmoore, Naturschutzgebiete und Wälder. Einkehrmöglichkeit im Hochsträßstüble!

Verbindung Loipennetz Sulzberg – Oberreute



Schwierigkeit schwer **Länge** 2,9 km
Höhenmeter 185 hm

Die Verbindung Oberreute ist ein Schi- und Winterwanderweg, der die Panoramaloipe mit dem Loipenverbund Oberreute und Westallgäu (Deutschland) verbindet. Die Steilpassagen sind nicht gespurt und sollten von weniger geübten Läufern zu Fuß bewältigt werden.

Sulzberg



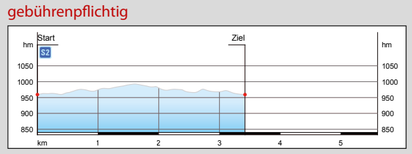
Nordic Sport Park Sulzberg

Das Langlaufzentrum im Bregenzerwald
Ein weitläufiges Plateau auf 1.015 Metern Höhe, Loipen in bester Aussichtslage, gemütliche Wirtshäuser mit Sonnenterrassen: Als Langlaufzentrum für Freizeit- und Wettkampfläufer ist Sulzberg seit Jahren bekannt. Auch einige international erfolgreiche Langläufer stammen von hier.

2010 hat das Land Vorarlberg Sulzberg als Trainings- und Wettkampfstützpunkt für Langläufer ausgewählt. Im Zuge dessen entstand rund um das Fußballstadion der „Nordic Sport Park Sulzberg" mit Trainingsloipen, für Zuschauer einsehbaren Wettkampfloipen, neuer Beschneiung, einer Flutlichtanlage, einer mobilen Biathlon-Laser-Schießanlage, Dusch- und Umkleidemöglichkeiten, WCs, Ausrüstungs-Verleih sowie zusätzlichen Parkplätzen.

Oberköhlerloipe

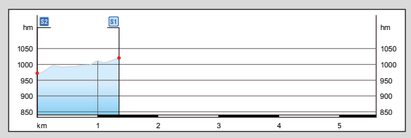
gebührenpflichtig



Startplatz NSP S2 **Länge** 3,4 km
Schwierigkeit mittel **Höhenmeter** 62 hm

Auch diese Loipe bietet lohnende Fernblicke Richtung Allgäu, Pfänder, Bodensee und Schweiz.
Bei der Parzelle Oberköhler gibt es eine kurze zügige Abfahrt. Die Loipe mündet dann in die Moosloipe ein.

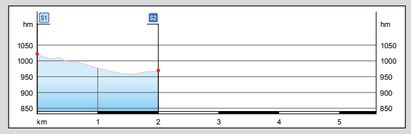
Verbindungsloipe Dorf



Schwierigkeit schwer **Länge** 1,3 km
Höhenmeter 59 hm

Diese Verbindungsloipe ist die kürzeste Verbindung zwischen dem Loipenstartplatz Sportheim und der Panoramaloipe.
Zweimal wird eine Straße gequert – bitte Gefahrenzeichen beachten. Die Verbindung kann in beide Richtungen gelaufen werden.

Verbindungsloipe Hüttenbühl



Schwierigkeit mittel **Länge** 2,0 km
Höhenmeter 68 hm

In der Schleife gelangen Sie von der Panoramaloipe zu den Sportplatzloipen. Die Landstraße wird dabei zwei Mal gequert. Die Verbindung kann in beide Richtungen befahren werden. Die Abfahrt von der Panoramaloipe zum Loipenstartplatz S2 Nordic Sport Park ist etwas anspruchsvoll.

Langlaufen am Tag
Auf Loipen mit einer Gesamtlänge von 20 Kilometern gleiten Sie auf dem aussichtsreichen Hochplateau dahin. Gespurt sind sie sowohl für klassischen Stil als auch für Skater. Die Benützung der Loipen im Nordic-Sport-Park sind gebührenpflichtig, die Panoramaloipe ist kostenlos. Über eine Verbindungsloipe erreichen Sie das Loipennetz im Westallgäu, das weitere 80 Kilometer Loipen umfasst.

Langlaufen am Abend
Von Montag bis Freitag können Sie im „Nordic Sport Park Sulzberg" zudem am Abend langlaufen. Der vier Kilometer lange Rundkurs ist von 17 Uhr bis 20.30 Uhr mit Flutlicht ausgeleuchtet. Eine Tageskarte im Nordic Sport Park kostet € 4,– oder € 60,– für eine Saisonkarte. Saisonkarten erhalten Sie im Tourismusbüro Sulzberg.

Langlauf-Ausrüstung ausleihen
Leihski, Schuhe und Stöcke bekommen Sie bei „Schwendinger Sports" im Sportheim. Geöffnet ist der Shop in der Hochsaison täglich, in der Nebensaison mit Vorbestellung (Tel.: +49 (0) 172 71 02 447).

Biathlon ausprobieren
Biathlon kann im Rahmen des Veranstaltungskalenders zu bestimmten Terminen ausprobiert werden. Information und Anmeldung im Gemeindeamt Sulzberg (Tel.: +43 (0) 5516 2213-0).
Firmen oder Vereine können die mobile Biathlon-Anlage mit Vorreservierung ausprobieren und hier zum Beispiel Wettbewerbe austragen.

Wintervergnügen und Genuss
Wer die Winternatur abseits von Loipen genießen möchte, wandert auf einem der gepflegten Winterwege. Kinder können beim Dorflift über die einfache Piste schwingen. Außerdem gibt es einen Rodelhang. Zum Aufwärmen und Einkehren bieten sich die Gasthäuser mit ihren schönen Sonnenterrassen im Zentrum von Sulzberg an.

Schneeschuh- und Schiverleih
Wer das Schneeschuhwandern ausprobieren möchte, hat in Sulzberg die Gelegenheit dazu. Schneeschuhe und Stöcke können im Tourismusbüro ausgeliehen werden.
Tourismusbüro Sulzberg
Tel.: +43 (0) 5516 2213-10
tourismus@sulzberg.at

Einen Schiverleih (Alpin und Langlauf) von Schwendinger Sports finden Sie bei Sportheim im Nordic Sport Park.
Schwendinger Sports, Mario Schwendinger,
www.schwendingersports.de
Tel.: +49 (0) 8387 392 0120 oder +49 (0) 172 74 02 447

Langlaufkurse buchen Sie bei:
SV-Sulzberg, Andrea und Oswald Feurle
Tel.: +43 (0) 664 792 7744
oder
Schischule Schwendinger,
www.schwendingersports.de
Tel.: +49 (0) 8387 392 0120 oder +49 (0) 172 74 02 447

Infos unter: www.nordic-sport-park.at

Oberreute



Langlaufparadies Oberreute
In einer Höhenlage zwischen 858 m und 1.041 m erwartet Sie ein gepflegtes Loipennetz für alle Ansprüche. Geräumte und gewalzte Winterwanderwege laden ein die herrliche Winterlandschaft um Oberreute zu erleben.
Auf allen Loipen kann neben der klassischen Lauftechnik auch geskatet werden. Zudem schließen die Loipen an das Loipennetz Westallgäu (insgesamt ca. 200 km) und an das Loipennetz Sulzberg (Österreich) an. Die Benutzung der Loipen in Oberreute ist kostenlos.



Winterwandern
Besonders reizvoll für Wanderer und Langläufer ist der Skiwanderweg über die Martinshöhe nach Sulzberg (Österreich). Dort eröffnet sich ein herrlicher Blick zunächst nach Oberreute, später auf die Allgäuer Alpen und den Bregenzer Wald. Immer ein Erlebnis ist eine Schneeschuhwanderung durch die verträumte Winterlandschaft. Das Gästeamt bietet bei geeigneter Wetterlage auch geführte Schneeschuhwanderungen an.

Skivergnügen
Wer es etwas rasanter möchte, dem steht in Oberreute ein Familienlift zur Verfügung. Ein „Zauberteppich" und ein Seillift erleichtern hier den „Kleinsten" und Anfängern den Einstieg in den alpinen Wintersport. Zudem lohnt sich eine Fahrt auf der präparierten Rodelpiste direkt am Skilift. Skikurse werden angeboten.

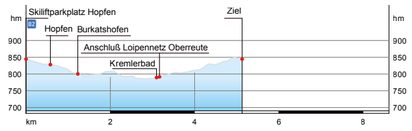


Ausrüstungen leihen
Leihski, Schuhe und Stöcke für das Langlaufen und für ski alpin bekommen Sie bei „Schwendinger Sports" direkt beim Skilift in Oberreute. Geöffnet immer bei Skibetrieb, in der Nebensaison mit Vorbestellung (Tel.: +49 (0) 172 74 02 447). Schneeschuhe und Stöcke können Sie im Gästeamt Oberreute ausleihen.
Öffnungszeiten: Montag – Freitag von 8.30 bis 12.00 Uhr und 13.30 bis 16.30 Uhr.

Aktuelle Wintersportberichte erhalten Sie unter:
www.oberreute.de

Loipen in Oberreute


18 Hopfener-Loipe



Startplatz Skilift Hopfen B2 **Länge** 5,1 km
Schwierigkeit mittel **Höhenmeter** 83 hm

Mittelschwere Loipe im klassischen Stil. Anschluss zu dieser Loipe erhalten Sie durch die Kremlerbad-Loipe und diese wiederum durch die Skilift Loipe von Oberreute. In Hopfen lohnt sich ein Abstecher in die Teestube des Kräutergartens Artemisia oder in die Käserei.

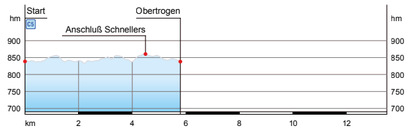
29 Rundhölzle-Loipe



Startplatz Bauhof D1 **Länge** 1,6 km
Schwierigkeit leicht **Höhenmeter** 31 hm

Kleine leichte Loipe, die besonders für kleine Kinder oder Anfänger geeignet ist. Diese Loipe ist Teil der Sonnen-Loipe. Sie führt durch reizvolles Wald-, Wiesen- und Moorgebiet.


25 Große Obertrogener-Runde



Startplatz Obertrogen C5 **Länge** 5,7 km
Schwierigkeit mittel **Höhenmeter** 96 hm

Wunderschöne Loipe in der Umgebung des Trogener Hochmoors. Anschluss zu dieser Loipe erhalten Sie über die Sonnen-Loipe Oberreute in Richtung Schnellers.


31 Skilift-Loipe



Startplatz Freibad D4 **Länge** 1,4 km
Schwierigkeit leicht **Höhenmeter** 23 hm

Leichte Loipe mit herrlichem Bergblick auf die Nagelfluhkette. Insbesondere für Kinder und Anfänger geeignet, wird aber auch gerne von unseren erfahrenen Läufern genutzt. Es besteht Anschluss an das Hopfener Loipennetz und/oder zur Sonnen-Loipe.

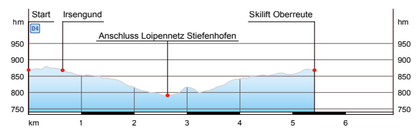
26 Kleine Obertrogener-Runde



Startplatz Obertrogen C5 **Länge** 2,1 km
Schwierigkeit leicht **Höhenmeter** 33 hm

Leichte Anfängerrunde in besonders reizvoller Landschaft. Anschluss zu dieser Loipe erhalten Sie über die Große Obertrogener-Runde und zu dieser wiederum über die Sonnen-Loipe Oberreute.

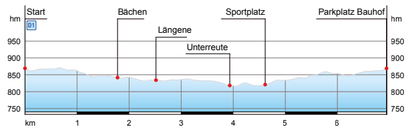
32 Kremlerbad-Loipe



Startplatz Freibad D4 **Länge** 5,4 km
Schwierigkeit mittel **Höhenmeter** 118 hm

Reizvolle Verbindungsloipe zum Loipennetz Stiefenhofen/Hopfen. Am Anfang steilere Passagen und eine kurze zügige Abfahrt auf Höhe der Staufner Straße.

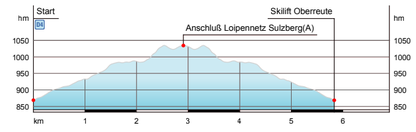
28 Sonnen-Loipe



Startplatz Bauhof D1 **Länge** 6,9 km
Schwierigkeit leicht **Höhenmeter** 105 hm

Leichte Loipe mit vielen sonnigen Abschnitten in der idyllischen Natur. Anschluss zur Skilift-Loipe. Vorsicht: An einem kleinen Abschnitt kann in beide Richtungen gelaufen werden. Zweimal wird eine Straße gequert – bitte Gefahrenzeichen beachten.

33 Verbindungsloipe Oberreute – Sulzberg



Startplatz Freibad D4 **Länge** 5,8 km
Schwierigkeit schwer **Höhenmeter** 175 hm

Anspruchsvolle Loipe mit einem mühsamen aber sehr aussichtsreichen Anstieg und einer rasanten Abfahrt. Ab dem Hochsträss werden Sie für Ihre Mühen mit einem unvergleichbaren Bergpanorama belohnt. Von dort aus durchlaufen Sie ohne nennenswerte Steigung Hochmoore und Wälder.

Winterwandern in Sulzberg

A Höhenwanderweg Hochsträss (5 km)

Beim Loipenstartplatz Oberdorf (S1) können Sie bereits auf die gepflegte Winterwanderpiste Richtung Hochsträss einsteigen. Diese führt parallel der Loipe bis zum Cafe Hochsträss Stüble (Montag Ruhetag). Dort mündet die Wanderpiste in den geräumten Wanderweg, der Sie bis Hochsträss führt. Am Ende des Räumweges links über die Piste entlang der Loipe zurück nach Sulzberg.



B Buch-Oberköhler-Säntis-panoramaweg (4 km)

Diesen Rundwanderweg beginnen Sie am Fuße des Kirchturmes. Dann bergab Richtung Sportplatz, links abzweigen zum Bauernhof Buch über die Wanderpiste bis Oberköhler, auf dem geräumten Weg dann zurück nach Sulzberg.

C Höhenwanderung Stockreute (5 km)

Folgen Sie der Hauptstraße Richtung Doren bis zur St. Leonhard Kapelle, dann rechts abzweigen nach Stockreute. Oftmals führt von Stockreute ein getretener Pfad durch den Wald bis nach Oberköhler.

D1 D2 Verbindung zum Vital Hotel Linde (3 km)

Weg B bis nach Oberköhler, dann bergab auf die gewalzte Piste (D1 oder D2) abzweigen. Bald sehen Sie tieferliegend ihr Ziel, das Vital Hotel Linde.

E Winterwanderung nach Oberreute (5 km – einfach)

Weg A bis zur Staatsgrenze, danach teilweise auf der Skiwanderloipe bis Oberreute.

Winterwandern in Oberreute

F Irsengunder Rundweg (4 km)

Vom Kurpark geradeaus durch das Wohngebiet, rechts auf den Kiesweg Richtung Irsengund. Vor dem Freibad links Richtung Irsengund. Weiter links der Hochgratstraße folgen. In der zweiten Rechtskurve, links zur ehem. Kläranlage und an dieser links durch den Wald. An der nächsten Kreuzung wieder links zurück in den Ort (hier auch Anbindung an die Winterwege Hopfen).

G Winterwanderung nach Sulzberg (5,4 km)

Direkt am Skilift beginnt der Weg in Richtung Kalter Brunnen zuerst mehr dann weniger ansteigend. Der Winterwanderweg führt an einigen Abschnitten parallel der Loipe entlang (bitte nicht auf der Loipenspur laufen!). Ab dem Hochsträss erhalten Sie Anschluss an den Sulzberger Wanderweg. Von dort aus belohnt ein unvergleichbares Bergpanorama den mühsamen Aufstieg.

H Panoramaweg Oberreute (5 km)

Parkplatz Sportplatz/Unterreute. Durch die Unterführung der Alpenstraße leicht ansteigend nach Langenried (Aussicht Oberreute und Nagelfluhkette). In Langenried erste Straße nach rechts und weiter links halten Richtung Oberreute. Am nächsten Abzweig links nach Beule und von dort aus weiter Richtung Kremlerbad. An der nächsten Kreuzung rechts unter der Alpenstraße hindurch, zurück in den Ort und weiter nach Unterreute.

I Rundweg Längene/Unterreute (3,5 km)

Vom Kirchplatz entlang der Straße nach Sulzberg. Kurz nach dem Ortsausgang rechts Richtung Bächen/Längene und bei der nächsten Gabelung weiter bis Längene. Der Rundweg führt rechts weiter. Leicht abfallend über ein Brückchen in einer Waldung und wieder ansteigend nach Unterreute. Von dort aus geht es wieder zurück zur Ortsmitte.

Impressum

Herausgeber
ALPSTEIN Tourismus GmbH & Co. KG
Missener Str. 18 · 87509 Immenstadt
Tel.: 0 83 23 / 80 06 0

ALPSTEIN tourismus
www.alpstein-tourismus.de

Im Auftrag von
Gästeamt Oberreute
Hauptstr. 34 · 88179 Oberreute
gaesteamt@oberreute.de

Tourimusbüro Sulzberg
Dorf 1 · A-6934 Sulzberg
tourismus@sulzberg.at

Konzept, Kartografie, Gestaltung, Produktion
ALPSTEIN Tourismus GmbH & Co. KG

Alle Angaben ohne Gewähr.
Verwendung der Karte auf eigenes Risiko.
Auflage: 6.000

Kartengrundlage
ALPSTEIN Tourismus GmbH & Co. KG
Geoinformationen der © Vermessungsverwaltungen der Bundesländer und BKG (www.bkg.bund.de)